

สารบัญ

เรื่อง

หน้า

บทที่ ๑ บทนำ

๑

- สภาพทั่วไปและข้อมูลพื้นฐานของเทศบาลตำบลทรายขาว

บทที่ ๒ การวิเคราะห์ศักยภาพและเป้าหมายการท่องเที่ยว

๗

บทที่ ๓ แผนส่งเสริมการท่องเที่ยว


๑๕

ภาคผนวก

- สถานที่ท่องเที่ยวในตำบลทรายขาว



แผนการส่งเสริมการท่องเที่ยว ประจำปี พ.ศ.๒๕๖๐ - ๒๕๖๒



ส่งเสริมการท่องเที่ยวเชิงอนุรักษ์ เน้นความยั่งยืน
โดยชุมชนและเพื่อชุมชน

จัดทำโดย

สำนักงานปลัด เทศบาลตำบลทรายขาว

โทรศัพท์ ๐ ๗๕๖๔ ๒๓๐๓ ต่อ ๑๑

โทรสาร ๐ ๗๕๖๔ ๒๓๐๓ ต่อ ๑๒

www.saikhawkrabi.go.th

คำนำ

การท่องเที่ยวชุมชน แม้จะไม่สามารถทดแทนการท่องเที่ยวกระแสหลักได้ แต่นับว่าเป็นรูปแบบการท่องเที่ยวทางเลือกหนึ่งที่มีความนิยมมากขึ้นในปัจจุบัน ซึ่งหากได้รับการพัฒนาอย่างถูกทิศทาง โดยอยู่บนหลักของความยั่งยืนและเศรษฐกิจพอเพียงแล้ว จะนำไปสู่ผลในเชิงบวกหลายประการ เช่น ทำให้ชุมชนเกิดศักดิ์ศรี ความเป็นเอกลักษณ์ อัตลักษณ์ เกิดความหวงแหนในทรัพยากรชุมชน เกิดความภาคภูมิใจในวิถีรากเหง้าของตน และสามารถขยายไปถึงการพิทักษ์ ปกป้องสิทธิของคนและชุมชนมากขึ้น นับเป็นแนวทางสำคัญในการพัฒนาชุมชน และเป็นเครื่องมือในการพัฒนาประเทศให้เกิดความยั่งยืนได้อีกรูปแบบหนึ่ง

เทศบาลตำบลทรายขาว จึงได้จัดทำแผนส่งเสริมการท่องเที่ยว โดยการรวบรวมข้อมูลของชุมชนด้านต่างๆ ในการจัดทำข้อมูลทางด้านวัฒนธรรม และการท่องเที่ยว ตลอดจนเป็นบทเรียนในการพัฒนาหมู่บ้านโดยภาพรวม ซึ่งจะเป็นประโยชน์ต่อชุมชนและให้การสนับสนุนของส่วนที่เกี่ยวข้องอย่างเป็นรูปธรรม และเป็นประโยชน์ต่อหน่วยงานและผู้มีส่วนเกี่ยวข้องต่อไป

เทศบาลตำบลทรายขาว

บทที่ ๑

บทนำ

เทศบาลตำบลทรายขาว เป็นหน่วยงานบริหารราชการส่วนท้องถิ่น ตามรัฐธรรมนูญแห่งราชอาณาจักรไทย พุทธศักราช พ.ศ.๒๕๕๐ มีบทบาท และอำนาจหน้าที่ และความรับผิดชอบที่มีความเป็นอิสระตามสมควร ความสำคัญตามรัฐธรรมนูญเกี่ยวกับการกระจายอำนาจให้แก่องค์กรปกครองส่วนท้องถิ่น โดยกำหนดกรอบความเป็นอิสระในการกำหนดนโยบายที่จะดำเนินการบริหารด้านต่างๆ ตามอำนาจหน้าที่ของตนเองประกอบกับพระราชบัญญัติกำหนดแผนและขั้นตอนการกระจายอำนาจให้แก่องค์กรปกครองส่วนท้องถิ่น พ.ศ.๒๕๔๒ โดยถ่ายโอนภารกิจในการให้บริการสาธารณะที่จำเป็น และรายได้ที่รัฐจัดเก็บให้แก่องค์กรปกครองส่วนท้องถิ่นเพิ่มขึ้น การดำเนินการบริการขององค์กรปกครองส่วนท้องถิ่นทุกๆ ด้าน ให้เกิดประโยชน์สูงสุด ที่ทำให้การบริหารเป็นรูปแบบและทิศทาง การกำหนดยุทธศาสตร์การพัฒนาที่สมดุลและมีประสิทธิภาพจะส่งผลให้องค์การบริหารส่วนตำบลสามารถดำเนินการบริหารเป็นไปอย่างมีประสิทธิภาพ แก้ปัญหาได้ถูกต้อง อันเกิดประโยชน์แก่ส่วนรวม และทำให้บรรลุตามความมุ่งหมาย

สภาพทั่วไปและข้อมูลพื้นฐานของเทศบาลตำบลทรายขาว

๑. วิสัยทัศน์การพัฒนาของเทศบาลตำบลทรายขาว

“ โครงสร้างพื้นฐานบริบูรณ์ เพิ่มพูนเศรษฐกิจ ทุกชีวิตอยู่ดีกินดี คนมีการศึกษา พัฒนาสู่เมืองคุณภาพ”

๒. พันธกิจ

๑. พัฒนาด้านโครงสร้างพื้นฐาน
๒. พัฒนาระบบสาธารณูปโภคให้เพียงพอและทั่วถึง
๓. พัฒนาคุณภาพการศึกษา
๔. พัฒนาคุณภาพชีวิตของประชาชน
๕. ส่งเสริมให้ประชาชนมีสุขภาพดีถ้วนหน้า
๖. ส่งเสริมอาชีพและพัฒนารายได้
๗. ส่งเสริมและพัฒนากิจการเกษตร
๘. จัดการทรัพยากรธรรมชาติและสิ่งแวดล้อมเพื่อการพัฒนาที่ยั่งยืน
๙. ส่งเสริมการมีส่วนร่วมและพัฒนากิจการบริหารจัดการให้มีประสิทธิภาพ
๑๐. พัฒนาการป้องกันและบรรเทาสาธารณภัย
๑๑. ส่งเสริมการดำเนินชีวิตตามแนวทางเศรษฐกิจ

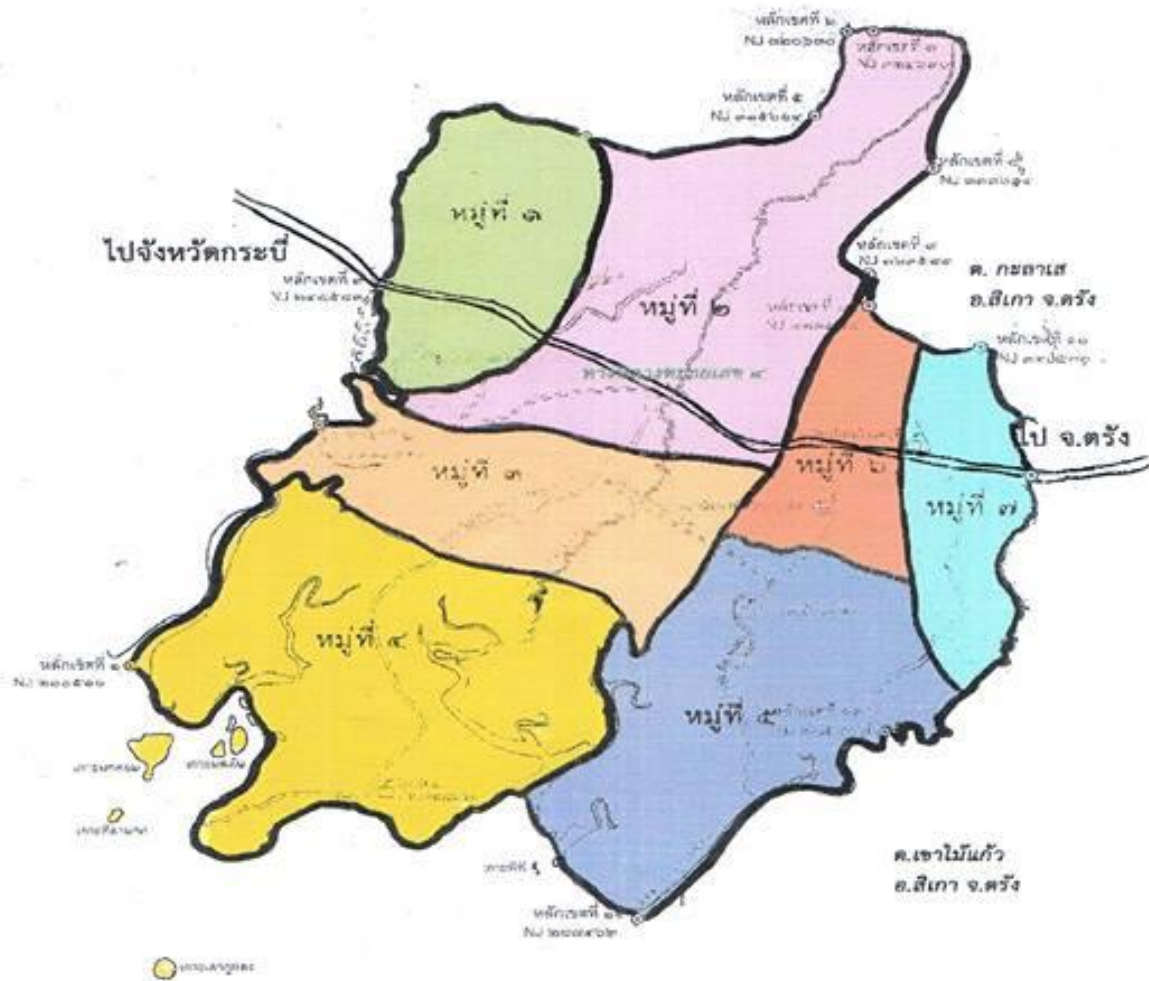
๓. จุดมุ่งหมายเพื่อการพัฒนาท้องถิ่น

๑. ระบบโครงสร้างพื้นฐานมีมาตรฐานและทั่วถึง
๒. มีการจัดการศึกษาที่มีคุณภาพ
๓. ประชาชนมีคุณภาพชีวิตที่ดีและอยู่ร่วมกันในสังคมอย่างมีความสุข
๔. มีการบริหารจัดการทรัพยากรธรรมชาติและสิ่งแวดล้อมให้มีการพัฒนาที่ยั่งยืน
๕. สนับสนุนการศึกษา อนุรักษ์ศิลปวัฒนธรรมและประเพณี ภูมิปัญญาท้องถิ่น
๖. ประชาชนมีอาชีพ และรายได้เพียงพอ
๗. มีการบริหารจัดการที่มีประสิทธิภาพ

๔. ที่ตั้ง

เทศบาลตำบลทรายขาว ตั้งอยู่เลขที่ ๑๔๖ หมู่ที่ ๒ ตำบลทรายขาว อำเภอคลองท่อม จังหวัดกระบี่ ตั้งอยู่ห่างจากที่ว่าการอำเภอคลองท่อมเป็นระยะทางประมาณ ๒๖ กิโลเมตร โดยมีอาณาเขต ดังนี้

อาณาเขตทิศเหนือ	ติดต่อกับตำบลคลองพน อำเภอคลองท่อม จังหวัดกระบี่
อาณาเขตทิศใต้	ติดต่อกับตำบลกะลาเส อำเภอสิเกา จังหวัดตรัง
อาณาเขตทิศตะวันออก	ติดต่อกับตำบลกะลาเส อำเภอสิเกา จังหวัดตรัง
อาณาเขตทิศตะวันตก	ติดต่อกับตำบลคลองพนและทะเลอันดามัน อำเภอคลองท่อม จังหวัดกระบี่



๕. เนื้อที่

เทศบาลตำบลทรายขาว มีพื้นที่ทั้งหมดประมาณ ๑๐๓,๙๓๒ ไร่ หรือประมาณ ๑๖๖.๒๙๒ ตารางกิโลเมตร

๖. ภูมิประเทศ

ลักษณะภูมิประเทศโดยทั่วไปของเทศบาลตำบลทรายขาว สภาพพื้นที่มีลักษณะเป็นที่ราบและต่ำไปทางทิศตะวันตก และมีพื้นที่ติดต่อกับทะเลอันดามัน

๗. จำนวนหมู่บ้าน

จำนวนหมู่บ้านในเขตเทศบาลตำบลทรายขาว มีทั้งหมด ๗ หมู่บ้าน ได้แก่

หมู่ที่ ๑	บ้านห้วยลึก
หมู่ที่ ๒	บ้านทรายขาว
หมู่ที่ ๓	บ้านห้วยพลูหนั่ง
หมู่ที่ ๔	บ้านบ่อมะม่วง
หมู่ที่ ๕	บ้านทุ่งคา
หมู่ที่ ๖	บ้านทุ่งล่อ
หมู่ที่ ๗	บ้านพรุพี

๘. จำนวนครัวเรือน

เทศบาลตำบลทรายขาวมีครัวเรือนทั้งสิ้น ๓,๕๓๕ ครัวเรือน และมีประชากรทั้งสิ้น ๑๐,๗๗๒ คน แยกเป็นชาย ๕,๓๖๗ คน, หญิง ๕,๓๙๖ คน มีความหนาแน่นเฉลี่ย ๖๔.๗๗๗ คน/ตารางกิโลเมตร (ข้อมูล ณ เดือน ธันวาคม ๒๕๕๙)

๙. อาชีพ

ประชาชนส่วนใหญ่ประกอบอาชีพเกษตรกรรม ได้แก่ การทำสวนยาง สวนปาล์มน้ำมัน ทำการประมง การเพาะเลี้ยงกุ้ง ทำสวนผัก/ผลไม้ ทำนา ค้าขาย และประกอบอาชีพรับจ้างในงานเกษตรกรรมและอุตสาหกรรม นอกจากนี้ ประชากรบางส่วนประกอบอาชีพมากกว่าหนึ่งอาชีพควบคู่กันไป คือ อาชีพเกษตรกรรมและรับจ้าง

๑๐. การท่องเที่ยว

เทศบาลตำบลทรายขาวมีสถานที่ท่องเที่ยวที่สำคัญมีพื้นที่ฝั่งตะวันตกติดกับชายทะเลอันดามัน มีชายหาดและทิวทัศน์ที่สวยงาม สามารถเดินทางไปยังแหล่งท่องเที่ยวที่เป็นหมู่เกาะต่างๆ ภายในจังหวัดและต่างจังหวัดได้ โดยมีท่าเทียบเรือบ่อม่วง ตั้งอยู่หมู่ที่ ๔ บ้านบ่อมะม่วง ตำบลทรายขาว อำเภอคลองท่อม จังหวัดกระบี่ อย่างไรก็ตาม ยังมีสถานที่ท่องเที่ยวภายในอำเภอที่อยู่ใกล้เคียงที่สำคัญได้แก่

๑) น้ำตกหินเพิง ตั้งอยู่หมู่ที่ ๘ ตำบลคลองพน อำเภอคลองท่อม จังหวัดกระบี่ ห่างจากสำนักงานเทศบาลตำบลทรายขาว ประมาณ ๑๗ กิโลเมตร

๒) พิพิธภัณฑ์ลูกปัดวัดคลองท่อม ตั้งอยู่หมู่ที่ ๒ ตำบลคลองท่อมใต้ อำเภอคลองท่อม จังหวัดกระบี่ห่างจากสำนักงานเทศบาลตำบลทรายขาว ประมาณ ๒๕ กิโลเมตร

๓) น้ำตกร้อนสะพานยูง ตั้งอยู่หมู่ที่ ๔ ตำบลคลองท่อมเหนือ อำเภอคลองท่อม จังหวัดกระบี่ ห่างจากสำนักงานเทศบาลตำบลทรายขาว

๔) สระมรกต ตั้งอยู่ในเขตรักษาพันธุ์สัตว์ป่าเขาประ-บางคราม หมู่ที่ ๒ ตำบลคลองท่อมเหนือ อำเภอคลองท่อม จังหวัดกระบี่ ห่างจากสำนักงานเทศบาลตำบลทรายขาว ประมาณ ๔๐ กิโลเมตร

สถานที่ท่องเที่ยวภายในตำบลทรายขาว

๑) หาดบ้านบ่อมะม่วง ตั้งอยู่หมู่ที่ ๔ บ้านบ่อมะม่วง ตำบลทรายขาว อำเภอคลองท่อม จังหวัดกระบี่

๒) บ่อน้ำผุดบ้านทุ่งคา ตั้งอยู่หมู่ที่ ๕ บ้านทุ่งคา ตำบลทรายขาว อำเภอคลองท่อม จังหวัดกระบี่

๓) ชลประทานบ้านทรายขาว ตั้งอยู่หมู่ที่ ๒ บ้านทุ่งคา ตำบลทรายขาว อำเภอคลองท่อม จังหวัดกระบี่

๔) อ่างเก็บน้ำห้วยทรายขาว ตั้งอยู่หมู่ที่ ๒ บ้านทุ่งคา ตำบลทรายขาว อำเภอคลองท่อม จังหวัดกระบี่

๑๑. การศึกษา (ข้อมูล วันที่ ๑๐ มิถุนายน ๒๕๕๙)

๑. โรงเรียนประถมศึกษา

ที่	ชื่อสถานศึกษา	ที่ตั้ง	จำนวนนักเรียน (คน)				รวมทั้งสิ้น
			อนุบาล	ป.๑-ป.๔	ป.๕-ป.๖	ม.๑-ม.๓	
๑	โรงเรียนบ้านห้วยลึก	หมู่ที่ ๑ ต.ทรายขาว	๖๖	๑๗๐	๗๕	-	๓๑๑
๒	โรงเรียนบ้านทรายขาว	หมู่ที่ ๒ ต.ทรายขาว	๖๒	๑๔๓	๖๒	๑๑๙	๓๘๖
๓	โรงเรียนบ้านห้วยพลูหนัง	หมู่ที่ ๓ ต.ทรายขาว	๑๙	๗๓	๔๖	-	๑๓๘
๔	โรงเรียนบ้านบ่อมะม่วง	หมู่ที่ ๔ ต.ทรายขาว	๖๗	๑๗๗	๖๘	-	๓๑๒
๕	โรงเรียนบ้านทุ่งคา	หมู่ที่ ๕ ต.ทรายขาว	-	๕๒	๓๒	-	๘๔
๖	โรงเรียนบ้านพรุพี	หมู่ที่ ๗ ต.ทรายขาว	๒๑	๔๔	๑๙	-	๘๔
รวมทั้งสิ้น			๒๖๐	๖๔๓	๒๙๘	๑๑๙	๑,๓๒๐

๒. ศูนย์พัฒนาเด็กเล็ก

ที่	ชื่อสถานศึกษา	ที่ตั้ง	จำนวนผู้ดูแลเด็ก	จำนวนเด็ก
๑	ศูนย์พัฒนาเด็กเล็กบ้านห้วยลึก	หมู่ที่ ๑ ต.ทรายขาว	๗	๑๓๑
๒	ศูนย์พัฒนาเด็กเล็กบ้านบ่อมะม่วง	หมู่ที่ ๒ ต.ทรายขาว	๓	๘๑
๓	ศูนย์พัฒนาเด็กเล็กบ้านทุ่งคา	หมู่ที่ ๔ ต.ทรายขาว	๔	๘๐
๔	ศูนย์พัฒนาเด็กเล็กบ้านพรุพี	หมู่ที่ ๕ ต.ทรายขาว	๔	๓๒
๕	ศูนย์พัฒนาเด็กเล็กวัดทรายขาว	หมู่ที่ ๗ ต.ทรายขาว	๒	๔๘
รวมทั้งสิ้น			๒๐	๓๗๒

๑๒. สถาบันและองค์กรศาสนา

ที่	ชื่อสถาบันศาสนา	ที่ตั้ง
๑	วัดทรายขาว	หมู่ที่ ๑ บ้านห้วยลึก
๒	โบสถ์คริสตจักรแบ็บติสกระบี	หมู่ที่ ๑ บ้านห้วยลึก
๓	มัสยิดบ้านห้วยลึก	หมู่ที่ ๑ บ้านห้วยลึก
๔	มัสยิดบ้านทรายขาว	หมู่ที่ ๒ บ้านทรายขาว
๕	มัสยิดบ้านทับควาย	หมู่ที่ ๒ บ้านทรายขาว
๖	มัสยิดบ้านห้วยนอน	หมู่ที่ ๓ บ้านห้วยพลูหนัง
๗	มัสยิดบ้านแคพรวก	หมู่ที่ ๓ บ้านห้วยพลูหนัง
๘	มัสยิดบ้านดิน	หมู่ที่ ๔ บ้านบ่อมะม่วง
๙	มัสยิดบ้านตก	หมู่ที่ ๔ บ้านบ่อมะม่วง
๑๐	มัสยิดบ้านทุ่งคา	หมู่ที่ ๕ บ้านทุ่งคา
๑๑	มัสยิดบ้านทุ่งลือ	หมู่ที่ ๖ บ้านทุ่งลือ

๑๓. การคมนาคม

การคมนาคมในพื้นที่เทศบาลตำบลทรายขาว สามารถติดต่อกันระหว่างหมู่บ้านได้ อย่างสะดวกพอสมควร ใช้การคมนาคมทางบกเป็นสำคัญ โดยใช้ทางหลวงแผ่นดิน หมายเลข ๔ (ถนนเพชรเกษม) เป็นถนนสายหลักในการเดินทางเข้าสู่ตัวเมืองและอำเภอใกล้เคียง นอกจากนี้ ยังมีเส้นทางสายรองแยก จากทางหลวงแผ่นดินเป็นถนนคอนกรีต ถนนลาดยาง และถนนลูกรัง และมีถนนเชื่อมโยงระหว่างหมู่บ้านเป็น ถนนคอนกรีตและถนนลูกรัง จำนวนทั้งสิ้น ๕๑ สาย ดังนี้

➤ ถนนลาดยาง (สายหลัก) ๕ สาย ได้แก่

ถนนเพชรเกษม	พาดผ่านระหว่างหมู่ที่	๑,๒,๖,๗
ถนนเพชรเกษม-ห้วยลึก	เชื่อมต่อระหว่างหมู่ที่	๑,๓
ถนนเพชรเกษม-บ่อมะม่วง	เชื่อมต่อระหว่างหมู่ที่	๒,๓,๔
ถนนเพชรเกษม-ทุ่งคา	เชื่อมต่อระหว่างหมู่ที่	๕,๖
ถนนเพชรเกษม-พรุพี	เชื่อมต่อระหว่างหมู่ที่	๗ และเขตจังหวัดตรัง

๑๔. สาธารณสุข

➤ สถานีอนามัยประจำตำบล	๒	แห่ง
➤ ร้านขายยาแผนปัจจุบัน	๒	แห่ง
➤ ศูนย์สาธารณสุขมูลฐานชุมชน	๗	แห่ง
➤ อัตราการมีและใช้ส้วมราด	ร้อยละ ๑๐๐	

๑๕. ศักยภาพของเทศบาลตำบลเทศบาล

๑. จำนวนบุคลากร

<u>ข้าราชการ</u>	จำนวน ๑๘ คน	ประกอบด้วย
◇ ตำแหน่งในสำนักปลัดเทศบาล		จำนวน ๔ คน
◇ ตำแหน่งในกองคลัง		จำนวน ๖ คน
◇ ตำแหน่งในกองช่าง		จำนวน ๒ คน
<u>พนักงานจ้าง</u>	จำนวน ๒๘ คน	ประกอบด้วย
◇ ตำแหน่งในสำนักปลัดเทศบาล		จำนวน ๒๒ คน
◇ ตำแหน่งในกองคลัง		จำนวน ๓ คน
◇ ตำแหน่งในกองช่าง		จำนวน ๒ คน

๒. ระดับการศึกษาของบุคลากร

◇ ระดับประถมศึกษา	จำนวน ๔ คน
◇ ระดับมัธยมศึกษาตอนต้น	จำนวน ๑ คน
◇ ประกาศนียบัตรวิชาชีพ/มัธยมศึกษาตอนปลาย	จำนวน ๑๐ คน
◇ ประกาศนียบัตรวิชาชีพชั้นสูง	จำนวน ๔ คน
◇ ระดับปริญญาตรี	จำนวน ๑๔ คน
◇ ระดับปริญญาโท	จำนวน ๑ คน
◇ อื่นๆ	จำนวน - คน

บทที่ ๒

การวิเคราะห์ศักยภาพและเป้าหมายการท่องเที่ยว

นโยบายด้านการท่องเที่ยว

ภาคการท่องเที่ยว การบริการ และการกีฬา

การพัฒนาการท่องเที่ยว

(๑) ส่งเสริมการพัฒนาโครงสร้างพื้นฐานที่สนับสนุนการท่องเที่ยวและเร่งรัดการปรับปรุงมาตรฐานในเรื่องสิ่งอำนวยความสะดวกความปลอดภัย และสุขอนามัย โดยคำนึง การเข้าถึงแหล่งท่องเที่ยวของผู้พิการและผู้สูงอายุ

(๒) พัฒนา บุรณะ และฟื้นฟูแหล่งท่องเที่ยวทางธรรมชาติ ประวัติศาสตร์ และวัฒนธรรมเดิมที่มีอยู่แล้ว ส่งเสริมการพัฒนาแหล่งท่องเที่ยวใหม่ในเชิงกลุ่มพื้นที่ที่มีศักยภาพสามารถเชื่อมโยงธรรมชาติ ศิลปวัฒนธรรม และวิถีชีวิตของชุมชน

(๓) ยกระดับและรักษามาตรฐานบริการด้านการท่องเที่ยว

(๔) ส่งเสริม สนับสนุนตลาดนักท่องเที่ยวคุณภาพ ทั้งจากต่างประเทศและในประเทศ

(๕) ส่งเสริมกิจกรรมและรูปแบบการท่องเที่ยวเพื่อสร้างคุณค่า และมูลค่าเพิ่มทางการท่องเที่ยว

(๖) ผลักดันความร่วมมือของหน่วยงานต่างๆ เพื่อให้บริการนักท่องเที่ยวอย่างมีคุณภาพ

(๗) พัฒนาด้านการตลาดและประชาสัมพันธ์ส่งเสริมบทบาทขององค์กรปกครองส่วนท้องถิ่นและภาคเอกชนให้เข้ามามีส่วนร่วมในการกำหนดนโยบาย กลยุทธ์ด้านการตลาด และการประชาสัมพันธ์เพื่อยกระดับแหล่งท่องเที่ยวของไทยให้เป็นที่รู้จักทั่วโลก

เป้าหมายการท่องเที่ยวของเทศบาลตำบลทรายขาว

๑. ร่วมกันฝันเพื่อปักธงว่าเป้าหมายที่เราต้องการ ต้องการเห็นการท่องเที่ยวของเราเป็นเช่นไร ?
 - มีนักท่องเที่ยวเข้ามาเยี่ยมชมแหล่งท่องเที่ยวตามธรรมชาติ
 - อยากให้ตำบลทรายขาวเป็นแหล่งท่องเที่ยวทางธรรมชาติ และแหล่งท่องเที่ยวทางการเกษตรอย่างเต็มรูปแบบ
 - คนทรายขาวมีแหล่งรายได้ทางการท่องเที่ยวเสริม
 - อยากให้นักท่องเที่ยวประทับใจในสินค้าและบริการของคนในชุมชน
 - อยากให้นักท่องเที่ยวเข้ามาทุกวัน การค้าขายจะได้ค้าขายได้ทุกวัน สินค้าที่ผลิตก็สามารถจำหน่ายได้
 - อยากให้คนในชุมชนมีจิตสำนึกในการอนุรักษ์แหล่งท่องเที่ยว ช่วยกันดูแลรักษา
 - อยากเห็นคนทั้งประเทศรู้จัก และจัดให้แหล่งท่องเที่ยวเป็นหนึ่งในแหล่งท่องเที่ยวที่สำคัญของประเทศ

๑๖. รายได้ย้อนหลังของเทศบาลตำบลนับตั้งแต่ยกฐานะเป็นเทศบาล

ปีงบประมาณ	เทศบาลตำบล จัดเก็บเอง	ส่วนราชการต่างๆ จัดเก็บให้	เงินอุดหนุนทั่วไป	เงินอุดหนุน เฉพาะกิจ	เงินอุดหนุนระบุ วัตถุประสงค์	รวมทั้งสิ้น
๒๕๕๗	๑,๘๓๙,๙๓๔.๔๑	๑๙,๙๒๓,๘๒๙.๓๔	๑๙,๓๔๕,๖๓๐.๐๐	๑๐,๐๙๘,๕๖๙.๐๐	-	๕๑,๒๐๗,๘๖๒.๗๕
๒๕๕๘	๑,๐๗๗,๕๘๖.๗๕	๑๓,๕๐๖,๔๓๑.๑๐	๑๖,๕๕๔,๓๖๒.๐๐	๔๐,๐๐๐	๙,๓๖๓,๐๔๘.๗๒	๔๐,๕๓๑,๔๒๘.๕๗
๒๕๕๙	๑,๘๘๓,๙๒๖.๓๖	๒๔,๔๙๔,๕๙๖.๑๐	๑๖,๘๕๗,๐๕๗.๙๐	-	๑๐,๙๓๙,๙๐๐.๐๐	๔๓,๑๗๕,๕๘๐.๒๖

๑๗. ศักยภาพของชุมชนและพื้นที่

* การรวมกลุ่มของประชาชน

กลุ่มต่างๆ	จำนวน	๔๗	กลุ่ม	แยกประเภทกลุ่ม
◇ กลุ่มอาชีพ	จำนวน	๑๑	กลุ่ม	
◇ กลุ่มออมทรัพย์	จำนวน	๗	กลุ่ม	
◇ กลุ่มแม่บ้านทุกหมู่บ้าน	จำนวน	๗	กลุ่ม	
◇ กลุ่ม อสม.ทุกหมู่บ้าน	จำนวน	๗	กลุ่ม	
◇ กลุ่มใช้น้ำ	จำนวน	๒	กลุ่ม	
◇ กลุ่มกองทุนหมู่บ้าน	จำนวน	๗	กลุ่ม	
◇ กลุ่มอื่นๆ	จำนวน	๖	กลุ่ม	

ชื่อปัญหา	สภาพปัญหา
<p>๕. ปัญหาด้านสาธารณสุข และอนามัย</p> <p>๕.๑ ปัญหาโรคระบาด และโรคติดต่อ</p>	<p>- ในพื้นที่หมู่ที่ ๔ ราษฎรมีความเสี่ยงที่จะได้รับเชื้อไข้เลือดออก</p>
<p>๖. ปัญหาด้านทรัพยากรธรรมชาติและสิ่งแวดล้อม</p> <p>๖.๑ จิตสำนึก และการให้ความสำคัญทรัพยากรธรรมชาติ</p> <p>๖.๒ ปัญหาดินเปรี้ยว เป็นกรด-ด่าง</p> <p>๖.๓ ปัญหาป่าไม้ถูกทำลาย</p>	<p>-ราษฎรร้อยละ ๒๐ ของตำบลยังขาดจิตสำนึกในการรักษาทรัพยากรธรรมชาติ โดยเฉพาะการบุกรุกถางป่า เพื่อทำการเกษตรทำสวน โดยไม่คำนึงถึงธรรมชาติ และปัญหาที่ตามมา</p> <p>-สภาพพื้นที่ได้รับความเดือดร้อน หรือประสบปัญหาประมาณ ๕๐ ครัวเรือน ของตำบลซึ่งมาจากการใช้ปุ๋ยเคมีมากและสภาพดินบริเวณน้ำกร่อย</p> <p>-บริเวณเทือกเขา หรือบริเวณที่ราบสูงต่อกับตำบลใกล้เคียง ซึ่งมีการทำไร่ ทำสวนต่างๆ ทำให้ป่าไม้ถูกทำลายโดยไม่มีมีการปลูกต้นไม้ยืนต้นทดแทน</p>
<p>๗. ปัญหาด้านการเมือง การบริหาร</p> <p>๗.๑ บุคลากรไม่ค่อยมีความรู้ ความเข้าใจเท่าที่ควร</p> <p>๗.๒ ประชาชนให้ความสำคัญในการมีส่วนร่วมน้อย</p> <p>๗.๓ การพัฒนาด้านรายได้ ไม่ดีเท่าที่ควร</p>	<p>- สมาชิกบางส่วนยังไม่ค่อยมีความเข้าใจเกี่ยวกับการบริหาร กฎหมายระเบียบ เพราะมีการแก้ไขระเบียบใหม่</p> <p>- ประชาชนส่วนใหญ่ของตำบล ไม่ค่อยให้ความสำคัญเกี่ยวกับการดำเนินการประชาชนไม่ค่อยมีเวลา และขาดความเข้าใจที่ถูกต้องตามระบอบประชาธิปไตย</p> <p>- สภาพปัญหาเกี่ยวกับการจัดเก็บ ประชาชนไม่ค่อยให้ความร่วมมือในการยื่นรายการเสียภาษี เป็นเหตุให้การจัดเก็บ และการพัฒนารายได้ ไม่มีประสิทธิภาพเท่าที่ควร</p>

มิติด้านสิ่งแวดล้อม

- อยากให้ประชาชนในชุมชนเอื้อเฟื้อกันเหมือนในอดีต
- อยากให้ป่าไม้อุดมสมบูรณ์

มิติในด้านเศรษฐกิจ

- คนในท้องถิ่นมีงานทำ เศรษฐกิจในชุมชนดี
- ไม่มีปัญหาทางสังคม คนในชุมชนมีความสุข
- ชุมชนมีชื่อเสียงเป็นที่รู้จักกันทั่ว

ปัจจัยและสถานการณ์การเปลี่ยนแปลงที่มีผลต่อการพัฒนา

ผลการวิเคราะห์ปัญหาและความต้องการของประชาชน

ชื่อปัญหา	สภาพปัญหา
๑. ปัญหาโครงสร้างพื้นฐาน ๑.๑ การคมนาคมข่ารถ ไม่สะดวกต่อการคมนาคม ๑.๒ ไม่มีไฟฟ้าใช้ครบทุกครัวเรือน ๑.๓ การระบายน้ำไม่สะดวกมีผลให้น้ำท่วมขัง ๑.๔ ขาดการบริการด้านสาธารณสุขการไม่ทั่วถึง	- สภาพถนนทรุดโทรมเนื่องจากภัยการใช้งานขนส่งสินค้าทางการเกษตร - ราษฎรประมาณ ร้อยละ ๕ ของตำบล ยังไม่มีไฟฟ้าใช้ และที่มีใช้กระแสไฟฟ้าไม่เพียงพอ ไฟตก ไฟดับเป็นประจำ - เมื่อเกิดฝนตกหนัก หรือน้ำท่วมช่องทางระบายน้ำระบายไม่ทัน เช่น หมู่ที่ ๑,๒ - ประชากรร้อยละ ๘๐ ของตำบล ยังไม่ได้รับการบริการ เช่น โทรศัพท์ ซึ่งไม่ได้รับความสะดวกในการติดต่อสื่อสาร
๒. ปัญหาด้านแหล่งน้ำ ๒.๑ ภาชนะเก็บน้ำมีไม่เพียงพอในฤดูแล้ง ๒.๒ แหล่งน้ำเพื่อการเกษตรมีไม่เพียงพอ	- พื้นที่ในหมู่ที่ ๒,๓,๔, และหมู่ที่ ๕ ซึ่งมักประสบปัญหาการขาดแคลนน้ำ - เกิดปัญหาเนื่องจากแหล่งน้ำตามธรรมชาติเพื่อการเกษตรตื้นเขิน และมีน้อย และประสบปัญหาเกือบทุกหมู่บ้านของตำบล

ชื่อปัญหา	สภาพปัญหา
<p>๓. ปัญหาด้านเศรษฐกิจ</p> <p>๓.๑ ราคาพืชผลทางการเกษตรตกต่ำ เมื่อเทียบกับต้นทุน</p> <p>๓.๒ ปัญหาด้านรายได้ไม่เพียงพอต่อการประกอบอาชีพ</p> <p>๓.๓ ปัญหาด้านตลาด</p> <p>๓.๔ ประชาชนไม่ค่อยมีความรู้ด้านวิชาการในการผลิต</p> <p>๓.๕ การส่งเสริมกลุ่มอาชีพมักประสบความล้มเหลว</p> <p>๓.๖ งบประมาณ บุคลากรเพื่อส่งเสริมการท่องเที่ยวมีน้อย</p>	<p>- ประชาชนเกือบทุกครัวเรือนได้รับปัญหาเกือบทุกปี โดยเฉพาะผลผลิตปาล์ม น้ำมัน ยางพารา ฯลฯ และถูกพ่อค้าคนกลางเอาเปรียบ</p> <p>- ประชาชนมีอาชีพด้านเกษตรกรรม ร้อยละ ๘๐ ซึ่งมีผลต่อการมีรายได้ ถ้าหากราคาพืชผลตกต่ำพลอยให้เกิดปัญหาด้านรายได้มากขึ้น</p> <p>- เนื่องจากผลผลิตทางการเกษตรออกมากเกินความต้องการของตลาดที่มีอยู่</p> <p>- ส่วนใหญ่ประชาชนไม่ค่อยให้ความสำคัญ ในการอบรมเชิงวิชาการ ด้านวิชาการ ด้านเทคนิคต่างๆ เพื่อเพิ่มพูนความรู้ ในการเพิ่มรายได้และผลผลิต</p> <p>- รัฐอุดหนุนกองทุนต่างๆ ให้กลุ่มอาชีพ และกลุ่มเกษตรกร แต่การปฏิบัติขาดการรับผิดชอบของกลุ่ม</p> <p>- ศักยภาพในพื้นที่ มีแหล่งท่องเที่ยวหลายแห่ง แต่ไม่มีงบประมาณ บางแห่งมีเอกชนครอบครอง และยังขาดการประชาสัมพันธ์</p> <p>- สถานที่ท่องเที่ยวมีสภาพไม่ค่อยสวยงาม จึงไม่เป็นที่ดึงดูดนักท่องเที่ยว</p>
<p>๔. ปัญหาด้านสังคม</p> <p>๔.๑ การบริการด้านสาธารณูปการมีน้อย</p> <p>๔.๒ การส่งเสริมด้านศาสนา วัฒนธรรมยังไม่จริงจัง</p>	<p>- สิ่งสาธารณูปการ เช่น ตู้โทรศัพท์ สวนสาธารณะ สวนพักผ่อนมีน้อยมาก ซึ่งเป็นผลต่อการพัฒนาด้านบุคคล เพื่อพัฒนาด้านจิตใจ</p> <p>- เยาวชน และประชาชนทั่วไป ให้ความสนใจด้านวัฒนธรรม ทางตะวันตก และส่วนใหญ่ทำกิจกรรมด้านศาสนา ไม่ให้ความสำคัญ หรือสืบสานวัฒนธรรมอันดีงาม ของหมู่บ้านตำบล รวมถึงภูมิปัญญาท้องถิ่น</p>

โอกาสการพัฒนาในอนาคต Opportunity

- นโยบายของรัฐบาล/จังหวัด ที่สนับสนุนส่งเสริมด้านเศรษฐกิจ สังคม และคุณภาพชีวิต สอดคล้องกับยุทธศาสตร์ตำบล
- การสร้างความเข้มแข็งตามระบบเศรษฐกิจแบบพอเพียง
- การแก้ไขปัญหาความยากจน ปัญหายาเสพติด ตามนโยบายของรัฐบาล

ปัญหาอุปสรรคหรือข้อจำกัด Threat

- กฎหมายระเบียบ ข้อบังคับ มีการเปลี่ยนแปลงตลอดเวลา
- การจัดสรรงบประมาณและระยะการเบิกจ่ายไม่เหมาะสมกับเวลาดำเนินการ
- ภาระหน้าที่เพิ่มมากขึ้น ตามภารกิจที่ได้รับถ่ายโอน

ยุทธศาสตร์ในการพัฒนา

ด้านการบริหารจัดการ ในด้านผู้นำและโครงสร้างองค์กร เพื่อให้การนำแผนพัฒนาการท่องเที่ยวไปสู่การปฏิบัติ ชุมชนควรจัดตั้งคณะกรรมการขึ้นมาหนึ่งชุด ทำหน้าที่เป็นตัวแทนของคนในชุมชนในการขับเคลื่อนโครงการ เพื่อวางแผนและประสานงานติดต่อระหว่างชุมชน เทศบาล และหน่วยงานที่เกี่ยวข้อง

นอกจากนี้ เพื่อให้ทุกกลุ่มได้เข้ามามีบทบาทและทำงานร่วมกันในการพัฒนาชุมชนของตนเอง คณะกรรมการชุดดังกล่าว ควรจัดตั้งด้วยระบบโควตา กล่าวคือ ให้แต่ละกลุ่มส่งตัวแทนที่มีความเหมาะสมเข้ามาทำงาน คณะกรรมการหมู่บ้าน ประกอบด้วยฝ่ายต่าง ๆ ดังนี้

ฝ่าย	หน้าที่และความรับผิดชอบ
๑. ฝ่ายประชาสัมพันธ์และการตลาด	เชื่อมโยงกิจกรรมการท่องเที่ยวของประชาชนในชุมชน สื่อสารภายในชุมชน ดูแลด้านสื่อมวลชน สร้างกิจกรรมการตลาดเพื่อดึงดูดนักท่องเที่ยว ติดต่อประสานงานกับหน่วยงานต่างๆ ทั้งรัฐและเอกชน
๒. ฝ่ายการเงินและบัญชี	จัดทำระบบการเงิน บัญชีรายรับ/รายจ่าย ดูแลทรัพย์สินของคณะกรรมการ (ถ้ามี)
๓. ฝ่ายวิชาการ	ศึกษา ค้นคว้า และรวบรวมเรื่องราวต่าง ๆ ของชุมชน เพื่อนำมาเป็นข้อมูลด้านการท่องเที่ยว เก็บรวบรวมไว้อย่างเป็นระบบเพื่อให้มีการศึกษา และเผยแพร่ต่อไป
๔. ฝ่ายพัฒนาและควบคุมมาตรฐานสินค้า	ออกแบบเส้นทางการท่องเที่ยวให้ครบวงจร นำเสนอเป็น Packages Tour ควบคุมรูปแบบการท่องเที่ยว และให้บริการนักท่องเที่ยวให้มีมาตรฐาน และคงความเป็นอัตลักษณ์ของชุมชนเอาไว้

ผลการวิเคราะห์ศักยภาพเพื่อประเมินสถานภาพการพัฒนาในปัจจุบันและโอกาส การพัฒนาในอนาคตของเทศบาลตำบลทรายขาว (SWOT)

จุดแข็ง Strength	จุดอ่อน Weakness
<p>๑. ระบบการบริหาร</p> <ul style="list-style-type: none"> - มีการจัดโครงสร้างภายในที่เหมาะสมสอดคล้องกับภารกิจ - การมีส่วนร่วมของประชาชนในการดำเนินงาน - การบริหารจัดการยึดหลักธรรมาภิบาล - มีการแบ่งงาน/มอบหมายหน้าที่รับผิดชอบ <p>๒. ระบบข้อมูล</p> <ul style="list-style-type: none"> - มีการจัดเก็บข้อมูลในการดำเนินการ <p>๓. อัตรากำลัง (พนักงานเทศบาล/ลูกจ้าง)</p> <ul style="list-style-type: none"> - บุคลากรมีความรู้ความสามารถในการปฏิบัติหน้าที่ - ได้รับการฝึกอบรมอย่างต่อเนื่อง - มีการกำหนดแผนอัตรากำลังตามโครงสร้าง <p>๔. การเงิน/งบประมาณ</p> <ul style="list-style-type: none"> - การบริหารงบประมาณเป็นไปอย่างมีประสิทธิภาพ <p>๕. ศักยภาพของชุมชน</p> <ul style="list-style-type: none"> - มีกลุ่มต่างๆ ในหมู่บ้าน เช่นกลุ่มออมทรัพย์ กลุ่มอาชีพ <p>๖. ทรัพยากรธรรมชาติและสิ่งแวดล้อม</p> <ul style="list-style-type: none"> - มีแหล่งน้ำธรรมชาติสามารถใช้ประโยชน์ในการเกษตร - มีทรัพยากรธรรมชาติที่เอื้อต่อการพัฒนาเป็นแหล่งท่องเที่ยว ทำให้มีรายได้จากการท่องเที่ยวมาก 	<p>๑. ระบบการบริหาร</p> <ul style="list-style-type: none"> - กฎระเบียบข้อบังคับต่างๆ มีการปรับปรุงแก้ไขตลอดเวลา ทำให้ศึกษาไม่ทัน ขาดความชัดเจนในการดำเนินงาน - พื้นที่รับผิดชอบมาก ไม่สามารถบริการการพัฒนาได้ทั่วถึง - ปริมาณงานมีมาก เนื่องจากได้รับการถ่ายโอน แต่ไม่มีเจ้าหน้าที่รับผิดชอบ ทำให้ผลงานไม่ได้ประสิทธิภาพและประสิทธิผลเท่าที่ควร - ประชากรบางส่วนยังขาดการมีส่วนร่วม <p>๒. ระบบข้อมูล</p> <ul style="list-style-type: none"> - ขาดความรู้ความชำนาญในการจัดเก็บข้อมูล <p>๓. อัตรากำลัง (พนักงาน/ลูกจ้าง)</p> <ul style="list-style-type: none"> - มีบุคลากรไม่เพียงพอ - บุคลากรได้รับมอบหมายงานมากเกินไป เนื่องจากมีการถ่ายโอนงานเพิ่มขึ้น <p>๔. การเงิน/งบประมาณ</p> <ul style="list-style-type: none"> - งบประมาณไม่เพียงพอต่อการพัฒนาในการขยายตัวจากชนบทเป็นเมือง <p>๕. ศักยภาพของชุมชน</p> <ul style="list-style-type: none"> - สถานที่และอาคารที่ทำการคับแคบไม่เพียงพอ - กลุ่มไม่เข้มแข็ง <p>๖. ทรัพยากรธรรมชาติและสิ่งแวดล้อม</p> <ul style="list-style-type: none"> - ขาดจิตสำนึกในการรับผิดชอบร่วมกัน ในการอนุรักษ์ทรัพยากรธรรมชาติและสิ่งแวดล้อม

ฝ่าย	หน้าที่และความรับผิดชอบ
๕. ฝ่ายดูแลสถานที่ บำรุงรักษาสิ่งแวดล้อมและปรับปรุงภูมิทัศน์	บำรุงรักษาธรรมชาติ และสิ่งแวดล้อมของชุมชนเอาไว้ ปรับปรุงภูมิทัศน์ สร้าง ซ่อมแซม ปรับปรุงอาคารสถานที่ ห้องน้ำ ถนน ระบบการบำบัดน้ำเสีย และประสานขอรับการช่วยเหลือจากหน่วยงานภายนอก
๖. ฝ่ายสาธารณสุข	ให้ความรู้ด้านสุขศึกษา การปฐมพยาบาลเบื้องต้น ด้านการประกอบอาหาร การสาธารณสุขทั่วไป ปรับปรุงहाงถึงไสยยะ รมรงค์ให้คนในชุมชนใส่ใจเรื่องความสะอาด และอาหารที่บริการนักท่องเที่ยว
๗. ฝ่ายทะเบียน	พัฒนาระบบฐานข้อมูลด้านการท่องเที่ยวและการให้บริการในด้านต่าง ๆ ในชุมชน เช่น แหล่งท่องเที่ยว สถานประกอบการ และผู้ประกอบการฯ
๘. ฝ่ายรักษาความปลอดภัย	ดูแลความปลอดภัยภายในชุมชน เช่น การจัดเวรยาม การป้องกันและบรรเทาสาธารณภัย รวบรวมข้อมูลและพัฒนาฐานข้อมูลอย่างเป็นระบบ
๙. ฝ่ายพัฒนาสังคม	สร้างทัศนคติที่ดีของชุมชนและภาคีต่อการจัดการท่องเที่ยวระดับชุมชน ประสานความเข้าใจ การวางแผนและจัดทำโครงการพัฒนาชุมชน และขอความช่วยเหลือจากหน่วยราชการ

นอกจากคณะกรรมการชุดดังกล่าว ซึ่งมีหน้าที่ในการบริหารจัดการโครงการด้านการท่องเที่ยวโดยตรงแล้ว ยังมีกลุ่มบุคคลที่เกี่ยวข้องกับการสนับสนุนการท่องเที่ยวโดยอ้อม ซึ่งจะช่วยสนับสนุนให้ชุมชนมีความเข้มแข็งยิ่งขึ้นในการดำเนินงานการท่องเที่ยว ประกอบด้วยกลุ่มบุคคล ดังนี้

ฝ่าย	หน้าที่และความรับผิดชอบ
หน่วยงานที่สนับสนุนการท่องเที่ยวโดยตรง - สำนักงานการท่องเที่ยวกระบี่	- พัฒนาศักยภาพของคณะกรรมการฯ คนในชุมชน และผู้ประกอบการและเจ้าบ้านที่ดี โครงการสร้างเครือข่าย - เป็นพี่เลี้ยงและคอยสนับสนุนด้านองค์ความรู้ จัดอบรมยุวมัคคุเทศก์
เทศบาลตำบลทรายขาว	สนับสนุนการทำงานของหมู่บ้าน
โรงเรียน/ศูนย์พัฒนาเด็กเล็ก	- จัดโครงการฝึกอบรมยุวมัคคุเทศก์ - สนับสนุนให้มีการสอนศิลปวัฒนธรรมพื้นบ้าน ในโรงเรียน
วัด	เป็นศูนย์ประสานงานความร่วมมือระหว่างในชุมชน

ภาคผนวก

สถานที่ท่องเที่ยวในตำบลทรายขาว

ฝ่าย	หน้าที่และความรับผิดชอบ
อปพร.,ชนบ.	ดูแลรักษาความปลอดภัยให้นักท่องเที่ยวและคนในชุมชน โดยเฉพาะช่วงเทศกาล และช่วงวันหยุดยาว และสร้างความเชื่อมั่นด้านความปลอดภัยให้นักท่องเที่ยว
ภาคเอกชน เช่น ผู้ประกอบการ ร้านค้า ที่พัก ร้านอาหาร และธุรกิจอื่น ๆ	ลงทุนธุรกิจท่องเที่ยวและการให้บริการ ที่ได้มาตรฐานไม่เอาเปรียบผู้บริโภค




บทที่ ๓

แผนส่งเสริมการท่องเที่ยวภายในตำบลทรายขาว (พ.ศ.๒๕๖๐-๒๕๖๒) ตามยุทธศาสตร์การพัฒนาของเทศบาล

ที่	โครงการ/กิจกรรม	วัตถุประสงค์	เป้าหมาย	งบประมาณที่ได้มา			ตัวชี้วัด	ผลที่คาดว่าจะได้รับ	หน่วยงานที่รับผิดชอบ
				๒๕๖๐	๒๕๖๑	๒๕๖๒			
๑	โครงการก่อสร้างสวนสาธารณะพร้อมปรับปรุงภูมิทัศน์เพื่อส่งเสริมการท่องเที่ยวบ้านบ่อมะม่วง	เพื่อเป็นสถานที่พักผ่อนหย่อนใจ และจัดกิจกรรมอนุรักษ์ป่า	สวนสาธารณะบ้านบ่อมะม่วง	๔๒,๐๐๐,๐๐๐	-	-	จำนวน ๓ แห่ง	นักท่องเที่ยวมีความประทับใจในการอนุรักษ์สิ่งแวดล้อม	กองช่าง (แผนยุทธศาสตร์ ทค.)
๒	โครงการก่อสร้างถนนแอสฟัลติกคอนกรีต สายบ่อม่วง-น้ำลูกเสือ	เพื่อให้การสัญจรไปยังชายหาดบ่อมะม่วง	ตามแบบแปลนที่กำหนด	๓๓,๐๐๐,๐๐๐	-	-	จำนวน ๓ แห่ง	ประชาชน และนักท่องเที่ยวสัญจรไป-มาสะดวกและปลอดภัย	กองช่าง (แผนยุทธศาสตร์ ทค.)
๓	โครงการมาร์เก็ตกลางตำบลทรายขาว	เพื่อส่งเสริมการท่องเที่ยวในตัวตลาดทรายขาวและใกล้เคียง	ปรับปรุงพัฒนาป้ายชายเลนให้เป็นพื้นที่สีเขียว และอนุบาลสัตว์น้ำ	๒๕๐,๐๐๐	๒๕๐,๐๐๐	๒๕๐,๐๐๐	-จำนวนประชาชนที่เข้าร่วมกิจกรรม	สืบสานวัฒนธรรมและประเพณีอิสลาม	กองการศึกษา (แผนยุทธศาสตร์ ทค.)
๔	โครงการจัดงานวันลอยกระทง	เพื่อส่งเสริมการท่องเที่ยวในตัวตลาดทรายขาวและใกล้เคียง	ส่งเสริมและอนุรักษ์ประเพณีไทย	๓๐๐,๐๐๐	๓๐๐,๐๐๐	๓๐๐,๐๐๐	-จำนวนประชาชนที่เข้าร่วมกิจกรรม	สืบสานประเพณีลอยกระทง	กองการศึกษา (แผนยุทธศาสตร์ ทค.)
๕	โครงการสืบสานประเพณีสงกรานต์	เพื่อส่งเสริมการท่องเที่ยวในตัวตลาดทรายขาวและใกล้เคียง	ส่งเสริมและอนุรักษ์ประเพณีไทย	๓๐๐,๐๐๐	๓๐๐,๐๐๐	๓๐๐,๐๐๐	-จำนวนประชาชนที่เข้าร่วมกิจกรรม	สืบสานประเพณีลอยกระทง	กองการศึกษา (แผนยุทธศาสตร์ ทค.)

“หาดบ้านบ่อมะม่วง”

ตั้งอยู่หมู่ที่ ๔ บ้านบ่อมะม่วง ตำบลทรายขาว อำเภอคลองท่อม จังหวัดกระบี่ ติดชายฝั่งทะเลอันดามัน มีชายหาดและทิวทัศน์ที่สวยงาม และสามารถเดินทางไปยังแหล่งท่องเที่ยวที่เป็นหมู่เกาะต่าง ๆ ภายในจังหวัด และต่างจังหวัดได้ โดยมีท่าเทียบเรือบ่อม่วง ตั้งอยู่ หมู่ที่ ๔ บ้านบ่อมะม่วง ตำบลทรายขาว อำเภอคลองท่อม จังหวัดกระบี่



“อ่างเก็บน้ำห้วยทรายขาว”



สภาตำบลทรายขาว ตลอดจนสมาชิกสภาผู้แทนราษฎรจังหวัดกระบี่ ได้ทำหนังสือถึงกรมชลประทาน ขอรับการสนับสนุนสำรวจและก่อสร้างแหล่งน้ำในพื้นที่ ผ่านสำนักงานปลัดสำนักนายกรัฐมนตรี ถึงอธิบดีกรมชลประทาน เมื่อเดือนตุลาคม ๒๕๓๕ เรื่องขอสนับสนุนจัดสร้างอ่างเก็บน้ำห้วยทรายขาว ตำบลทรายขาว อำเภอคลองท่อม จังหวัดกระบี่ เพื่อเป็นแหล่งน้ำต้นทุนสำหรับส่งน้ำสนับสนุนโครงการชลประทานกระบี่ (ตอนทรายขาว) พื้นที่การเพาะปลูกจำนวน ๓,๐๐๐ ไร่ ในเขตรับน้ำชลประทานเดิม และพื้นที่โดยรอบบริเวณ จำนวน ๔๖,๐๕๐ ไร่ ซึ่งจังหวัดกระบี่ได้ดำเนินโครงการพัฒนาจังหวัดโครงการเกษตรผสมผสานโดยส่งเสริมทั้งด้านการเพาะปลูก การประมง การปศุสัตว์ ให้ราษฎร ๓๙๘ ครัวเรือน ได้รับประโยชน์ซึ่งต้องการน้ำชลประทานมากขึ้น

“บ่อน้ำผุดบ้านทุ่งคา”

ชาวบ้านทุ่งคาได้ค้นพบบ่อน้ำผุดในพื้นที่ หมู่ที่ ๕ บ้านทุ่งคา ซึ่งหากน้ำทะเลลดลงชาวบ้านก็สามารถไปตักน้ำมาบริโภคได้ น้ำที่ผุดขึ้นมาจากใต้ดินจะเป็นน้ำจืดใสสะอาดเหมาะสำหรับการบริโภค แต่เมื่อน้ำทะเลขึ้นก็จะท่วมบ่อน้ำดังกล่าว

